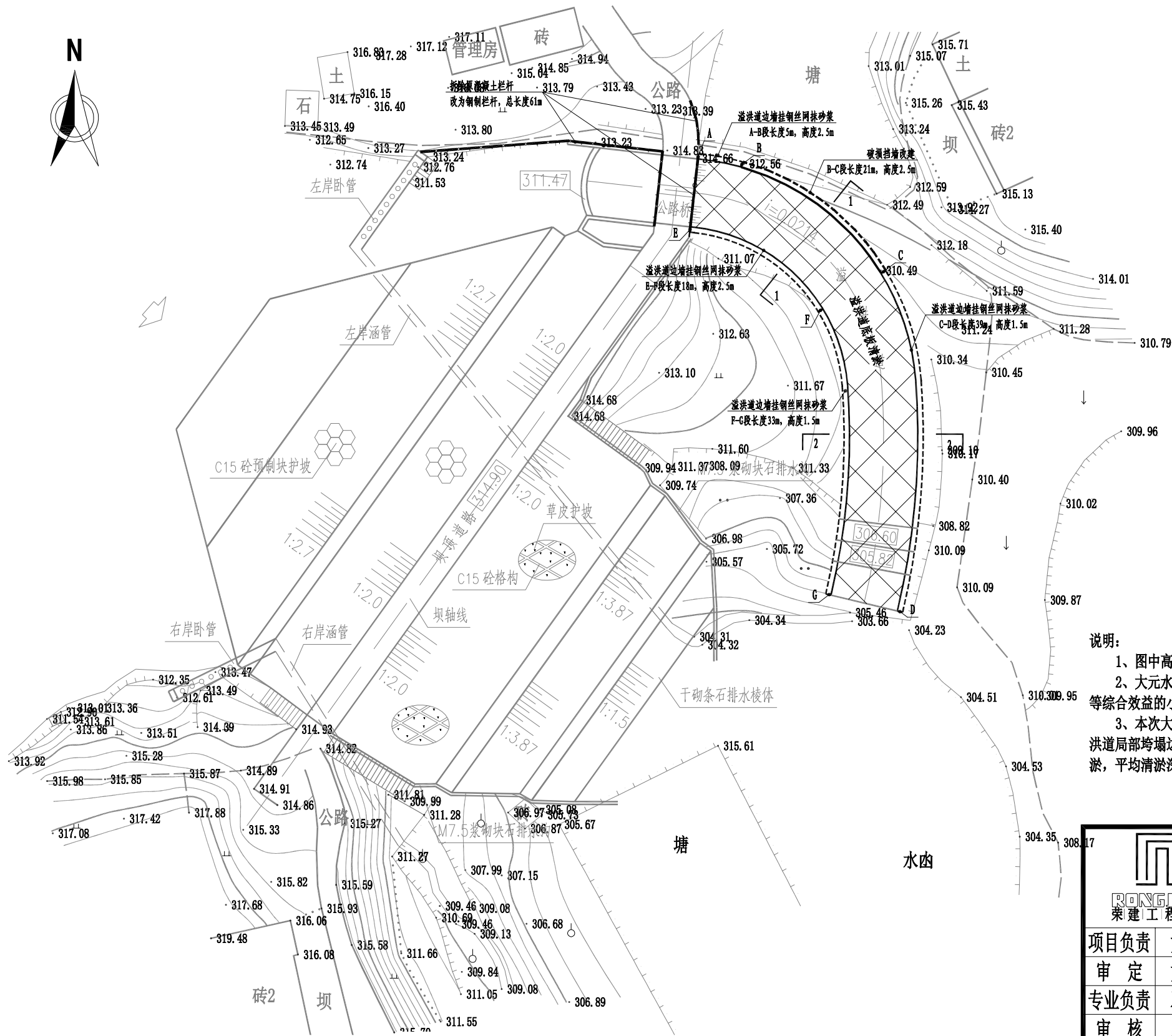


大元水库维修养护平面图 1:500









说明:
1、图中高程、桩号以m计,标注以mm计。
2、大元水库距铜梁区约38km,距大庙镇3.8km。是一座以农业灌溉为主,兼顾农村人畜饮水等综合效益的小(2)型水库。
3、本次大元水库维修养护主要建设内容:①拆除原混凝土栏杆,改为钢制栏杆,共61m。②溢洪道局部垮塌边墙修复,长度21m。③溢洪道边墙挂钢丝网抹面。两侧总长度95m。④溢洪道底板清淤,平均清淤深度20cm。



荣建工程设计有限公司

RONG JIAN ENGINEERING DESIGN CO., LTD
荣建工程设计

项目负责	黄宏松		大庙镇大元水库、深沟水库 维修养护工程			实施阶段 水工部分	
审 定	黄宏松						
专业负责	邓 钰		大元水库维修养护平面图				
审 核	康 红						
校 核	邓 钰						
设 计	马丽君		比 例	见图	日 期	2025.02	
			图 号	DYSG-01			

敬告
1、本图尺寸以图上标注为准,不得以比例尺度量。
2、使用本图时,应同时参照其他有关图纸,如发现有矛盾之处,应立即通知我公司。
3、本图之版权属本公司所有,未经本公司授权不得将本图之任何形式复制或。
4、图纸盖章和签字后有效,未经盖章和签字不得用于施工。